



Österreichische
Gesundheitskasse

Leitfaden zum Distanzanzeiger



März 2020

Hintergrund

Der Distanzanzeiger der Österreichischen Sozialversicherung dient Vertragspartnern, Versicherten und Sozialversicherungsträgern als Abfragesystem für die gefahrene Transportstrecke im Bereich des Rettungs- und Krankentransportwesens.

Zweck dieses Tools ist, dass Vertragspartner (Rotes Kreuz, Arbeiter-Samariter-Bund, Taxiunternehmer, etc.), Versicherte und Versicherungsträger für eine zurückgelegte bzw. zur Verrechnung gebrachte Strecke die gleiche Kilometerangabe verwenden.

Im Distanzanzeiger sind alle Ortschaften in Österreich enthalten, für die eine Ortskennziffer¹ vergeben wurde. Die Landeshauptstädte sind für eine höhere Genauigkeit in 1 km² große Rasterzellen unterteilt, die über die Adresse ermittelt werden. Dazu wurden Krankenanstalten als Sonderziele eingefügt.

Die Distanzen zwischen allen diesen Punkten werden berechnet und in einer Datenbank abgelegt, aus dieser werden die Entfernungen bei jeder Eingabe abgefragt.




Bei einer Abfrage über den Distanzanzeiger wird keine individuelle Berechnung angestellt, somit ist keine Route wählbar. Es wird auf die in der Datenbank hinterlegte Distanz zurückgegriffen. Änderungen am Straßennetz werden über regelmäßige Updates bzw. bei Bedarf berücksichtigt, dazu erfolgt eine Neuberechnung der gesamten Matrix.

Im Unterschied zu bestehenden Routenplanern liefert der Distanzanzeiger nicht in Abhängigkeit von der Verkehrslage unterschiedliche Routen zu verschiedenen Abfragezeitpunkten, sondern immer dieselbe Entfernung. Somit wird sichergestellt, dass Vertragspartner bzw. Versicherte und Sozialversicherungsträger dieselbe Distanz für einen Transport berücksichtigen.

Der Distanzanzeiger ist daher kein „Routenplaner“ im herkömmlichen Sinn, sondern stellt ein einfaches und effektives Instrument zur Abrechnung von Transportleistungen dar.

¹ http://www.statistik.at/web_de/klassifikationen/regionale_gliederungen/ortschaften/index.html

Der Distanzanzeiger



[DRUCKEN](#)

EINGABE

PLZ / Ortsname

[SUCHEN](#)

LINKS

[Leitfaden](#) [Kontakt](#)

Der Distanzanzeiger der österreichischen Sozialversicherung ist unter folgendem Link aufrufbar:

<https://distanzanzeiger.gesundheitskasse.at>

Verwendung

Die Berechnung einer Distanz erfolgt in 3 Schritten.

- **Schritt 1** - Eingabe des Ortes

Im Eingabefeld kann nach Orten gesucht werden. Dabei können Ortsnamen, die Postleitzahl oder Krankenhäuser verwendet werden. Innerhalb der 9 Landeshauptstädte kann zusätzlich die Adresse eingegeben werden.

- **Schritt 2** - Zusammenstellung der Route

Es können zwei oder mehr Orte verwendet werden, so ist auch die Berechnung einer Distanz mit Zwischenzielen möglich.

- **Schritt 3** - Berechnung der Distanz

Die Entfernung zwischen den ausgewählten Orten wird berechnet.

Eine detaillierte Information zu den einzelnen angeführten Schritten finden Sie auf den folgenden Seiten.

1) Schritt 1 - Suche nach Orten

Für die Abfrage bestehen 3 Möglichkeiten:

Suche nach Ortsname, Postleitzahl oder Krankenhaus.

Wird ein eindeutiges Ergebnis gefunden, wird dieses sofort zur einggegebenen Route hinzugefügt. Gibt es mehrere Treffer, wird eine Auswahlliste angezeigt.

a) Ortsname




Suche nach **Ortsname**.

Eindeutiges Suchergebnis

EINGABE

PLZ / Ortsname

INGEGEBENE ROUTE

	#	Name	PLZ	OKZ
  	1	Villach	9500	1000003

Mehrere Treffer

EINGABE

PLZ / Ortsname

Suchergebnis ×

<input type="text" value="1010"/>	Wien	Wien
1090	Wien,Alsergrund	Wien
1200	Wien,Brigittenau	Wien
<input type="text" value="1220"/>	Wien,Donaustadt	Wien
1190	Wien,Döbling	Wien
1100	Wien,Favoriten	Wien
1210	Wien,Floridsdorf	Wien
1170	Wien,Hernals	Wien
1130	Wien,Hietzing	Wien

b) Postleitzahl

Über die Eingabe der **Postleitzahl** erhält man alle Ortschaften bzw. Stadtteile und Krankenhäuser im gewählten PLZ-Bereich.

EINGABE

PLZ / Ortsname

Suchergebnis ×

7000	Eisenstadt	Eisenstadt
7000	Kleinhöflein im Burgenland	Eisenstadt
7000	Sankt Georgen am Leithagebirge	Eisenstadt
7000	KH Eisenstadt Barmherzige Brüder	Eisenstadt

TIPP:

Um mehrere Ortschaften bzw. Stadtteile oder ein Krankenhaus in einem PLZ-Bereich zu finden, ist es sinnvoll mit der Postleitzahl zu suchen!

Zum Vergleich können Sie auch in Google Maps die Postleitzahl eingeben. So erhalten Sie die Außengrenzen des jeweiligen Postleitzahlenbereichs angezeigt.



Adressgenaue Suche

Innerhalb der 9 Landeshauptstädte kann zusätzlich nach Straße und Hausnummer gesucht werden. Dazu wird der Name oder die Postleitzahl der Landeshauptstadt eingegeben, alternativ ist auch die Suche nach einem Stadtteil oder Bezirk möglich (z.B. Jakomini, Hernals, etc.).

EINGABE

PLZ / Ortsname

Straße / Hnr.

SUCHEN

INGEGEBENE ROUTE

#	Name	PLZ	OKZ
1	Wien, Innere Stadt, Stephansplatz 1	1010	928084794

Funktionsweise:

Die Adresse wird einer 1 km² großen Rasterzelle zugeordnet, die Berechnung ist damit auf maximal 700 m genau. Eine Zuordnung ist nur mit vollständiger Adresse inklusive Hausnummer möglich.

In den Landeshauptstädten kann eine der drei folgenden Möglichkeiten eingegeben werden:

- Landeshauptstadt / PLZ
Die Berechnung erfolgt wie bisher über die Ortskennziffer (Mittelpunkt) der Stadt oder des ausgewählten Stadtteils bzw. Bezirks.
- Landeshauptstadt / PLZ und Straße
Die Berechnung erfolgt über die Ortskennziffer (Mittelpunkt) der Stadt oder des Stadtteils bzw. Bezirks, in dem die Straße liegt. Erstreckt sich die Straße über mehrere Stadtteile, erfolgt die Berechnung über die Ortskennziffer (Mittelpunkt) der vom Benutzer eingegebenen Stadt oder des Stadtteils bzw. Bezirks.
- Landeshauptstadt / PLZ, Straße und Hausnummer
Die Berechnung erfolgt über den Mittelpunkt der Rasterzelle, in der die Adresse liegt.

c) Krankenhaus

Die Suche nach Krankenhäusern erfolgt mithilfe des Kürzels „KH“.

Gibt man das Kürzel samt Ortsnamen ein - z.B. „KH Klagenfurt“ - werden alle eingepflegten Krankenhäuser in der jeweiligen Stadt zur Auswahl aufgelistet.

EINGABE

PLZ / Ortsname

Suchergebnis ×

9020	KH Klagenfurt	Klagenfurt am Wörthersee
9020	KH Klagenfurt Elisabethinen	Klagenfurt am Wörthersee
9020	KH Klagenfurt UKH	Klagenfurt am Wörthersee

TIPP:


Zur Auflistung sämtlicher Krankenhäuser kann auch nach „KH“ gesucht werden. Es erfolgt eine Auflistung von allen eingepflegten Krankenhäusern bundesweit. Das gewünschte Krankenhaus findet man danach über die **Browser-Suche (STRG-F)**.

EINGABE

PLZ / Ortsname

Suchergebnis ×

3804	KH Allentsteig	Allentsteig
<input type="text" value="3300"/>	KH Amstetten	Amstetten
<input type="text" value="3300"/>	KH Amstetten Mauer Ostarrichiklinikum	Amstetten
5252	KH Aspach	Aspach
8990	KH Bad Aussee	Bad Aussee
4820	KH Bad Ischl	Bad Ischl
2500	KH Baden	Baden

Sucher Zurück Weiter  Optionen ▾ | 2 Übereinstimmungen

5620	KH Schwarzach Kardinal Schwarzenberg	Schwarzach im Pongau
6130	KH Schwaz Chirurgie	Schwaz
9800	KH Spittal	Spittal an der Drau
6380	KH St. Johann	St. Johann in Tirol
3100	KH St. Pölten	St. Pölten
9300	KH St. Veit Barmherzige Brüder	St. Veit an der Glan

2) Schritt 2 - Festlegen der Route

Mit **Klick** auf das gewünschte Suchergebnis wird dieses dem Feld „eingegabene Route“ hinzugefügt. Ist ein Suchergebnis bereits im Eingabefeld eindeutig, kann es auch mit der **Enter-Taste** zur Route hinzugefügt werden. Bei Eingabe einer Adresse kann die **Tab-Taste** verwendet werden, um zum nächsten Eingabefeld zu gelangen.



EINGEGEBENE ROUTE				#	Name	PLZ	OKZ
↕	↕	🗑️	1	Salzburg	5071	13582	
↕	↕	🗑️	2	Graz	8010	1000002	

Es können zwei oder mehr Orte eingetragen werden, somit besteht die Möglichkeit „Sammeltransporte“ abzurechnen.

EINGEGEBENE ROUTE				#	Name	PLZ	OKZ
↕	↕	🗑️	1	Salzburg	5071	13582	
↕	↕	🗑️	2	Graz	8010	1000002	
↕	↕	🗑️	3	Innsbruck	6020	16403	

In der Tabelle „eingegabene Route“ kann beliebig die Reihenfolge der ausgewählten Orte verändert werden (einfach mit den **Pfeilen** nach oben oder unten klicken).

EINGEGEBENE ROUTE				#	Name	PLZ	OKZ
↕	↕	🗑️	1	Graz	8010	1000002	
↕	↕	🗑️	2	Salzburg	5071	13582	

Klickt man auf das Löschen-Symbol 🗑️ wird der Eintrag aus der Liste entfernt!

3) Schritt 3 - Berechnung der Distanz

Hat man alle gewünschten Orte ausgewählt, klickt man auf „**Berechnen**“ und es wird die entsprechende Distanz aus der Datenbank abgerufen.

EINGABE

PLZ / Ortsname

SUCHEN

EINGEGEBENE ROUTE

	#	Name	PLZ	OKZ
⬆ ⬇ 🗑	1	Graz	8010	1000002
⬆ ⬇ 🗑	2	Salzburg	5071	13582

BERECHNEN **ZURÜCKSETZEN**

ROUTENBERECHNUNG

Name	PLZ	Straße / Hnr.	Entfernung
Graz	8010		-
Salzburg	5071		279,60 km
Gesamtdistanz:			279,60 km

TIPP:

Bei der Berechnung ist ersichtlich, ob eine Rasterzelle verwendet wurde.

ROUTENBERECHNUNG

Name	PLZ	Straße / Hnr.	Entfernung
Linz	4020		-
Innsbruck R	6020	Herzog-Friedrich-Straße 15	315,50 km
Gesamtdistanz:			315,50 km

Kontakt: Bei Fragen oder Problemen kontaktieren Sie das CC Transportwesen der Österreichischen Gesundheitskasse über den Link „Kontakt“.